

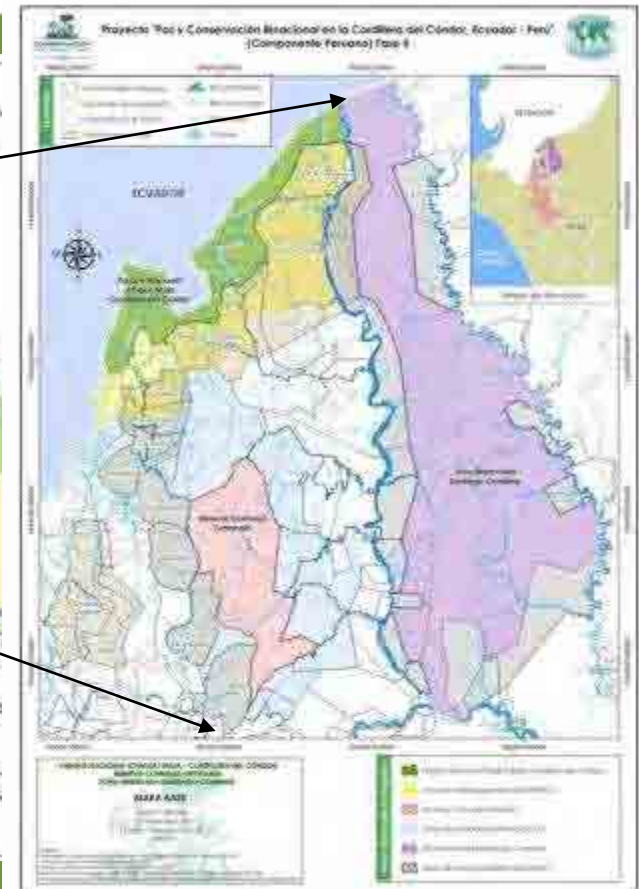
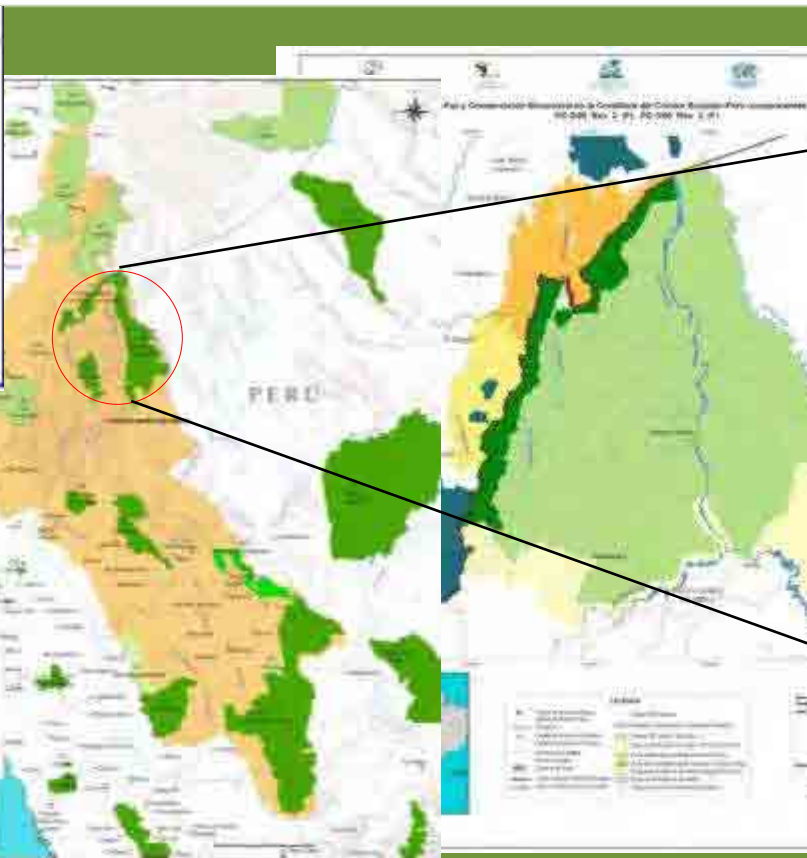
PD 3/00 Rev. 2 (F) y PD 237/03 Rev. 3 (F)

“Paz y Conservación Binacional en la Cordillera del Cóndor,
Ecuador - Perú (Componente peruano)”

Ubicación del Proyecto



CONSERVATION
INTERNATIONAL



La Cordillera del Cóndor



CONSERVATION
INTERNATIONAL



Paz y Conservación Binacional en la Cordillera del Cóndor, Ecuador – Perú (Componente Peruano)



PD 3/00 Rev. 2 (F) – Fase I

- Fecha de inicio : 01/Junio/2002
- Fecha de termino:
30/Noviembre/2004
- Duración: 29 meses
- Costo del Proyecto: US\$ 852,333
(US\$ 701,502)

PD 237/03 Rev. 3 (F) – Fase II

- Fecha de inicio : 01/Octubre/2007
- Fecha de termino:
28/Febrero/2010
- Duración: 29 meses
- Costo del Proyecto: US\$ 853,190
(US\$ 577,800)

Contribuir a la consolidación del proceso de paz e integración entre Ecuador y Perú, **a través de la gestión coordinada de las áreas naturales protegidas y a la promoción del desarrollo sostenible de las comunidades indígenas en la Cordillera del Cóndor** conforme a la Estrategia Nacional para Áreas Naturales Protegidas (ANPs) y a las directrices, criterios e indicadores que promueve la OIMT.

Paz y Conservación Binacional en la Cordillera del Cóndor, Ecuador – Perú (Componente Peruano)



▪ PD 3/00 Rev. 2 (F) – Fase I

Objetivos específicos:

Establecer 01 ANP: conservar BD.

Establecer bases: MS RRNN CCII.

Contribuir del proceso de paz, fortaleciendo mecanismos de coordinación

Estrategias:

Proceso participativo y de diálogo.

Espacios de coordinación interinstitucional.

Coordinación binacional – Comité Técnico Binacional.

PD 237/03 Rev. 3 (F) – Fase II

Objetivos específicos:

Conservar una muestra representativa BMT - Plan Maestro del PNIMCC.

Establecer capacidades CCII: MS RRNN en la CC.

Estrategias:

Corredor Conservación Binacional: CCACK.

Fortalecer gestión de ANPs.

OT y MS RRNN CCII.

Resultados



Áreas Naturales Protegidas

1'207,758 ha de ANP (incluye ZA) creadas en el 2007.

88,477 ha (153 mil ha) del PN Ichigkat Muja en la CC y su Jefatura, consolidadas y fortalecidas en su gestión.

01 CVC AS equipado y capacitado.

01 Centro de vigilancia comunitario construido).

15 km de límites críticos señalizados.

01 investigación de flora y fauna realizada.

01 Plan de capacitación elaborado y ejecutado.

01 Plan de control y vigilancia comunal elaborado y parcialmente ejecutado.

01 Plan de difusión elaborado y parcialmente ejecutado. 01 CG apoyado en su creación y presidido en 16 meses



Resultados




CONSERVATION
INTERNATIONAL

Pueblo Wampis

111,941.31 ha de 08 comunidades wampis (Aprox 1,515 habitantes) beneficiadas con el mejoramiento de sus STP y con 14 PM RRNN en implementación.

- 08 Kits de herramientas para SAG.
- 08 Pull de equipos para PM RRNN.
- 08 Peque peques.
- 01 Paquete tecnológico.
- 03 Documentos técnicos.



FECOHRSA fortalecida.

Resultados



Cordillera del Cóndor

1.4 millones de ha entre Perú (ANP y Comunidades) y Ecuador (PSHA) bajo actividades de conservación benefician aproximadamente 80 mil habitantes.

01 Estrategia para el CCACK (Aprox 13 mill ha).

01 Comité Técnico Binacional conformado y parcialmente fortalecido.

01 Agenda de Desarrollo de los Pueblos Shuar y Wampis (dos encuentros binacionales y reuniones de las sub comisiones shuar – wampis).

01 Base de datos, unificada y actualizada Perú – Ecuador.

01 Página web desarrollada.

01 Documento técnico publicado.

01 Atlas Binacional elaborado.

Lecciones Aprendidas



- **Recomendable que entre fase y fase del proyecto no transcurran muchos años.**
- **El fortalecimiento de las organizaciones indígenas locales es prioritario, debe ser incluido en el proyecto.**
- **Ante conflictos socio – políticos, como los ocurridos en la fase II, es preferible mantener una postura neutral.**
- **Las escuelas de campo han demostrado ser la estrategia más adecuada para la capacitación técnica a las comunidades. (Poco mercado).**
- **La gestión de las ANPs dependen directamente de la percepción local sobre los beneficios recibidos por la creación de las mismas.**
- **Los procesos de OT e investigación requieren ser liderados por las organizaciones indígenas locales.**
- **La articulación intersectorial del Estado con la población es prioritaria en la zona, los ejes básicos de desarrollo requieren fortalecimiento.**

Oportunidades



- Futura implementación del Programa de Conservación de Bosques Comunitarios.
- Coordinación fluida entre el MINAM y el MAE.
- Fortalecimiento estatal para la gestión de ANP.
- Procesos de MS RRNN y mejoramiento STP encaminados.
- Población local expectante para proyectos que den continuidad a los procesos iniciados.
- Identificación de la población local ante la conservación.
- Decisiones del Gobierno frenan actividad minera formal.
- Mejor coordinación de pueblos wampis y shuar.
- Estrategia del CCACK ha demostrado interés de varias instituciones estatales y privadas.



Gracias!